


**Agenzia del Territorio  
CATASTO FABBRICATI  
Ufficio Provinciale di  
Verona**

Dichiarazione protocollo n. <b>VR0221631</b> del <b>20/07/2004</b>	
Planimetria di u.i.u. in Comune di <b>Cerea</b>	
<b>Via Mantova</b> civ.	
Identificativi Catastali:	Compilata da: <b>Lupoli Gianni</b>
Sezione:	Iscritto all'albo: <b>Geometri</b>
Foglio: <b>39</b>	Prov. <b>Verona</b> N. <b>2387</b>
Particella: <b>1368</b>	
Subalterno: <b>44</b>	

Scheda n. **1** Scala **1:200**



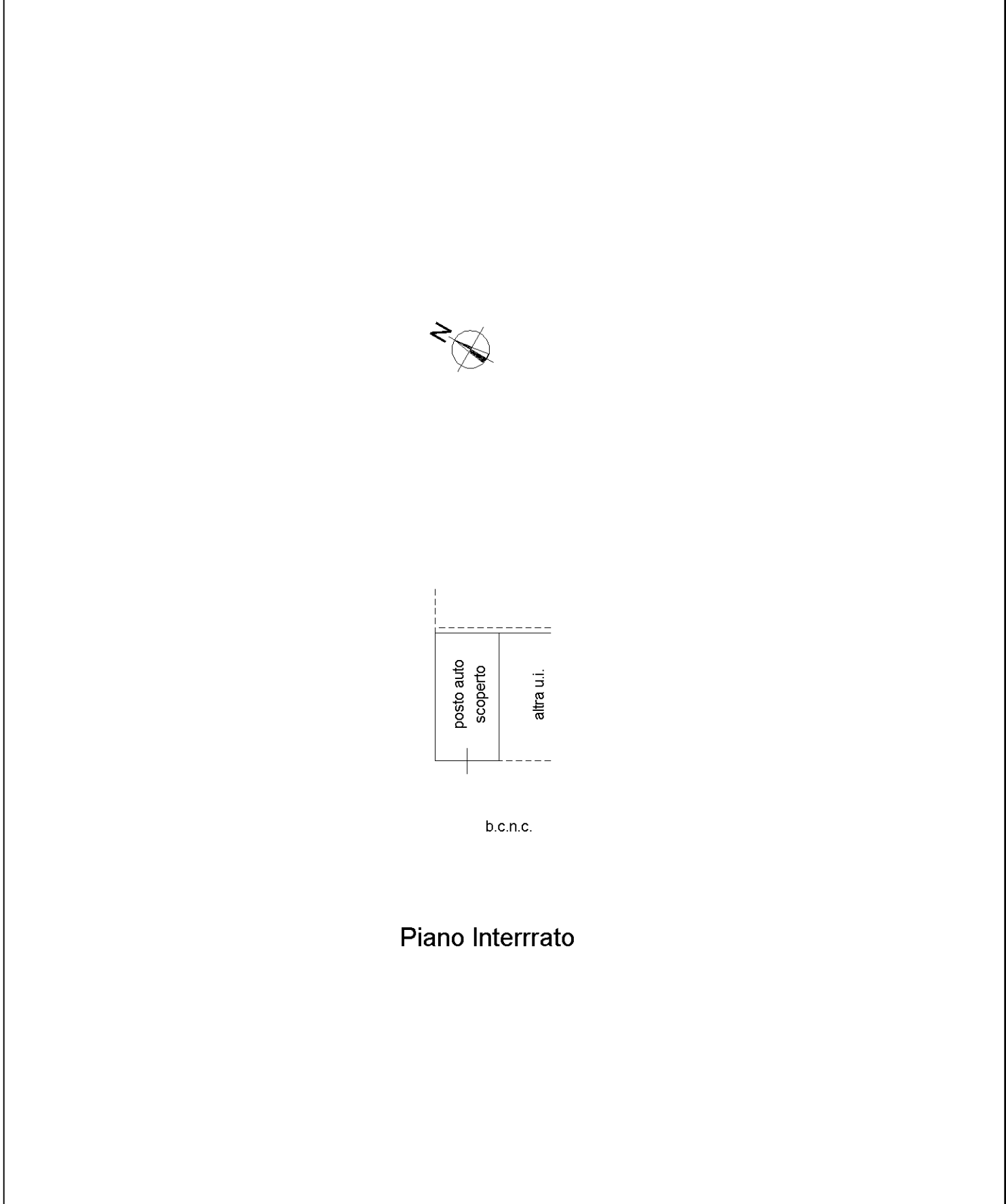
mapa 01

Catasto dei Fabbricati - Situazione al 25/08/2021 - Comune di CERA (C498) - < Foglio: 39 - Particella: 1368 - Subalterno: 44 >  
VIA MANTOVA piano: S1;

**Agenzia del Territorio  
CATASTO FABBRICATI  
Ufficio Provinciale di  
Verona**

Dichiarazione protocollo n. <b>VR0221631</b> del <b>20/07/2004</b>	
Planimetria di u.i.u. in Comune di <b>Cerea</b>	
<b>Via Mantova</b> civ.	
Identificativi Catastali:	Compilata da: <b>Lupoli Gianni</b>
Sezione:	Iscritto all'albo: <b>Geometri</b>
Foglio: <b>39</b>	Prov. <b>Verona</b> N. <b>2387</b>
Particella: <b>1368</b>	
Subalterno: <b>70</b>	

Scheda n. **1** Scala **1:200**




inbau 01

Catasto dei Fabbricati - Situazione al 25/08/2021 - Comune di CERA (C498) - < Foglio: 39 - Particella: 1368 - Subalterno: 70 >  
VIA MANTOVA piano: S1;

**Agenzia del Territorio  
CATASTO FABBRICATI  
Ufficio Provinciale di  
Verona**

Dichiarazione protocollo n. <b>VR0221631</b> del <b>20/07/2004</b>	
Planimetria di u.i.u. in Comune di <b>Cerea</b>	
<b>Via Mantova</b> civ.	
Identificativi Catastali:	Compilata da: <b>Lupoli Gianni</b>
Sezione:	Iscritto all'albo: <b>Geometri</b>
Foglio: <b>39</b>	Prov. <b>Verona</b> N. <b>2387</b>
Particella: <b>1368</b>	
Subalterno: <b>71</b>	

Scheda n. **1** Scala **1:200**




inbau 01

Catasto dei Fabbricati - Situazione al 25/08/2021 - Comune di CERA (C498) - < Foglio: 39 - Particella: 1368 - Subalterno: 71 >  
VIA MANTOVA piano: S1;

**Agenzia del Territorio  
CATASTO FABBRICATI  
Ufficio Provinciale di  
Verona**

Dichiarazione protocollo n. <b>VR0221631</b> del <b>20/07/2004</b>	
Planimetria di u.i.u. in Comune di <b>Cerea</b>	
<b>Via Mantova</b> <span style="float: right;">civ.</span>	
Identificativi Catastali:	Compilata da: <b>Lupoli Gianni</b>
Sezione:	Iscritto all'albo: <b>Geometri</b>
Foglio: <b>39</b>	Prov. <b>Verona</b> <span style="float: right;">N. <b>2387</b></span>
Particella: <b>1368</b>	
Subalterno: <b>72</b>	

Scheda n. **1**      Scala **1:200**




inbau 01

Catasto dei Fabbricati - Situazione al 26/08/2021 - Comune di CERA (C498) - < Foglio: 39 - Particella: 1368 - Subalterno: 72 >  
VIA MANTOVA piano: S1;

**Agenzia del Territorio  
CATASTO FABBRICATI  
Ufficio Provinciale di  
Verona**

Dichiarazione protocollo n. <b>VR0221631</b> del <b>20/07/2004</b>	
Planimetria di u.i.u. in Comune di <b>Cerea</b>	
<b>Via Mantova</b> <span style="float: right;">civ.</span>	
Identificativi Catastali:	Compilata da: <b>Lupoli Gianni</b>
Sezione:	Iscritto all'albo: <b>Geometri</b>
Foglio: <b>39</b>	Prov. <b>Verona</b> <span style="float: right;">N. <b>2387</b></span>
Particella: <b>1368</b>	
Subalterno: <b>73</b>	

Scheda n. **1**      Scala **1:200**



inbau 01

Catasto dei Fabbricati - Situazione al 26/08/2021 - Comune di CERA (C498) - < Foglio: 39 - Particella: 1368 - Subalterno: 73 >  
VIA MANTOVA piano: S1;